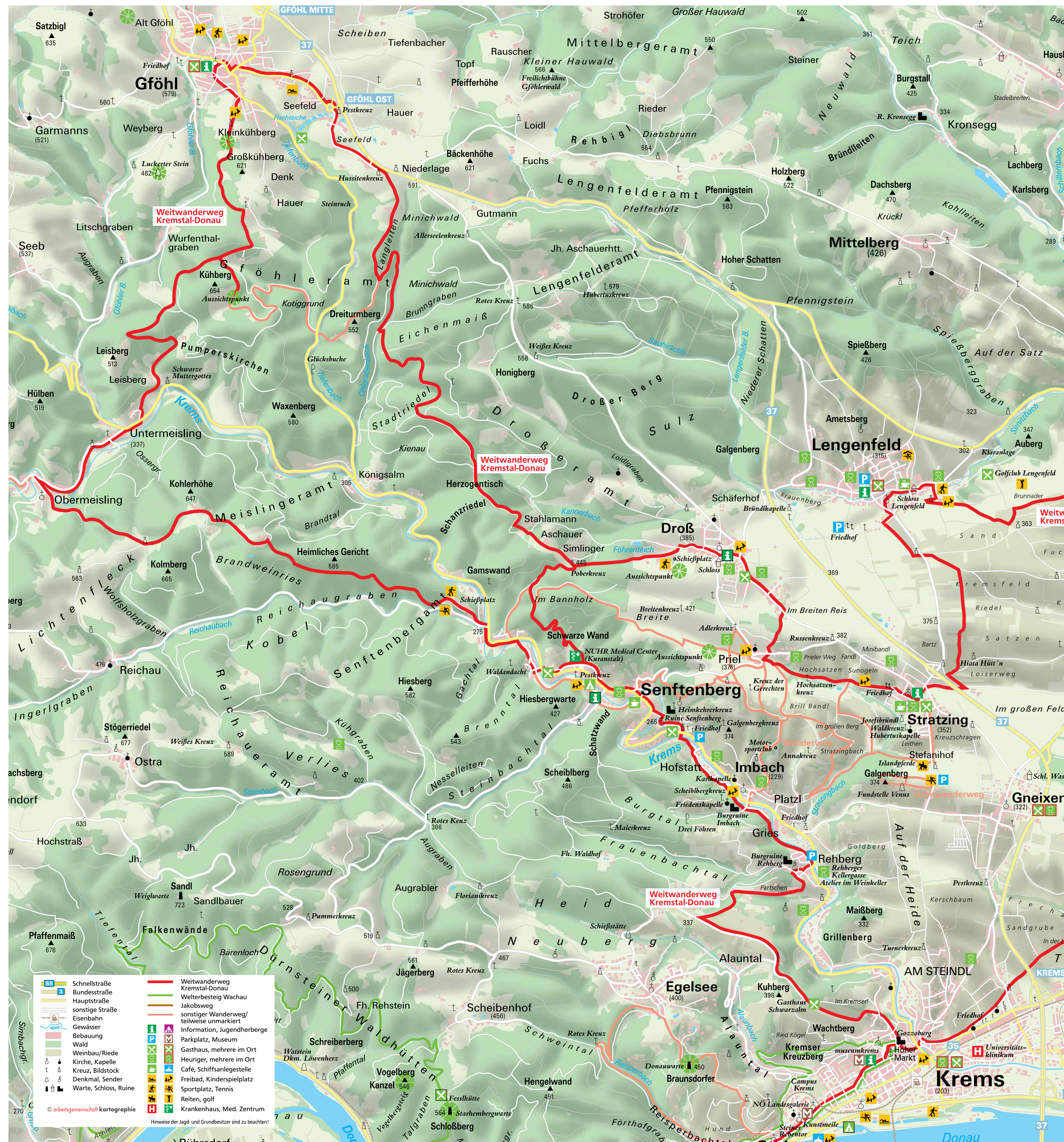
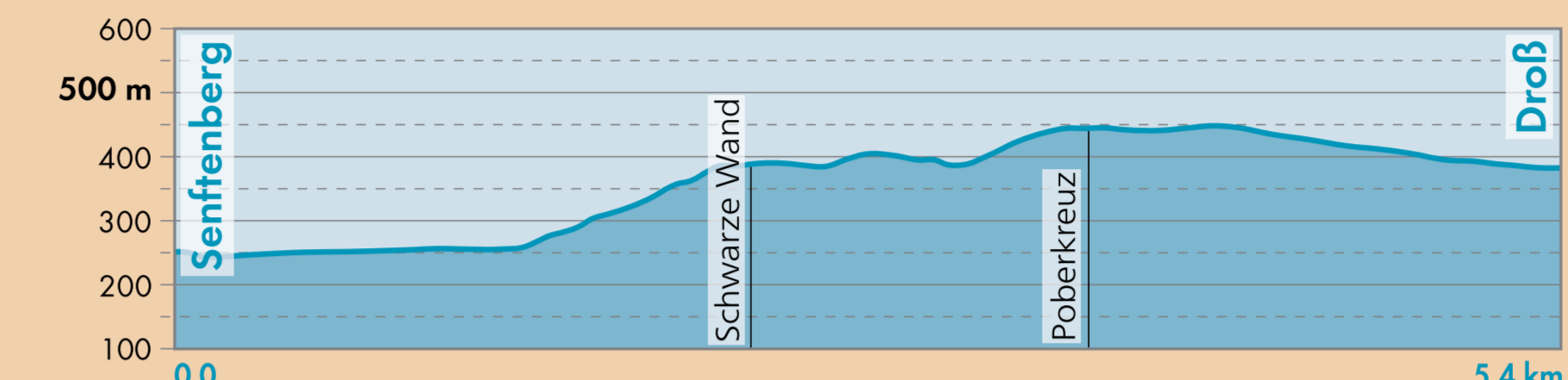


WEITWANDERWEG KREMSTAL-DONAU

SENFTENBERG



Etappe 12: Senftenberg - Droß (Abkürzung)



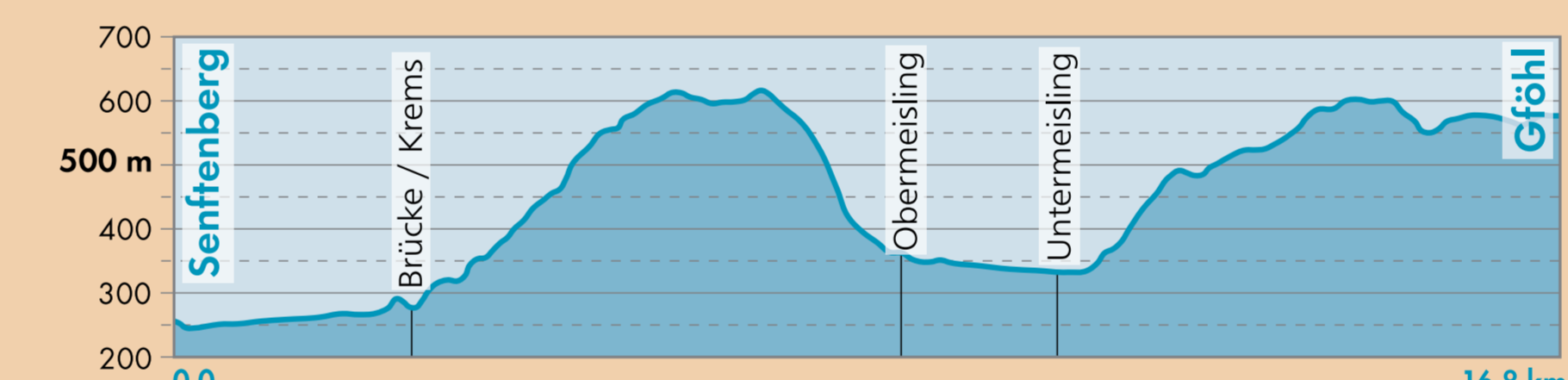
Start: Senftenberg, Gemeindeamt
Streckenlänge: 5,4 km
Höchster Punkt: 451 m
Höhenmeter im Aufstieg: 238 m

Ziel: Droß, Gemeindeamt
Gezeit: 1 Stunde 20 Minuten
Tiefster Punkt: 244 m
Höhenmeter im Abstieg: 109 m

Wegverlauf: Senftenberg – Schwarze Wand – Poberkreuz – Droß
Auf der Etappe von Senftenberg nach Droß wandert man zum Poberkreuz. Der Weg führt durch den Wald, der einen die Natur erkunden und die Stille genießen lässt. Die Fatima Wallfahrtskirche und das Renaissanceschloss Droß sind ein Blickfang. In der romanischen Schlosskapelle, die nach dem Heiligen Georg benannt ist, befinden sich einige der ältesten Fresken Österreichs.

Sehenswert
Burgruine Senftenberg, Wehrkirche St. Andreas, Sgraffitohaus in Senftenberg, Fatima Wallfahrtskirche, Schloss Droß, Schlosskapelle St. Georg

Etappe 14: Senftenberg - Gföhl



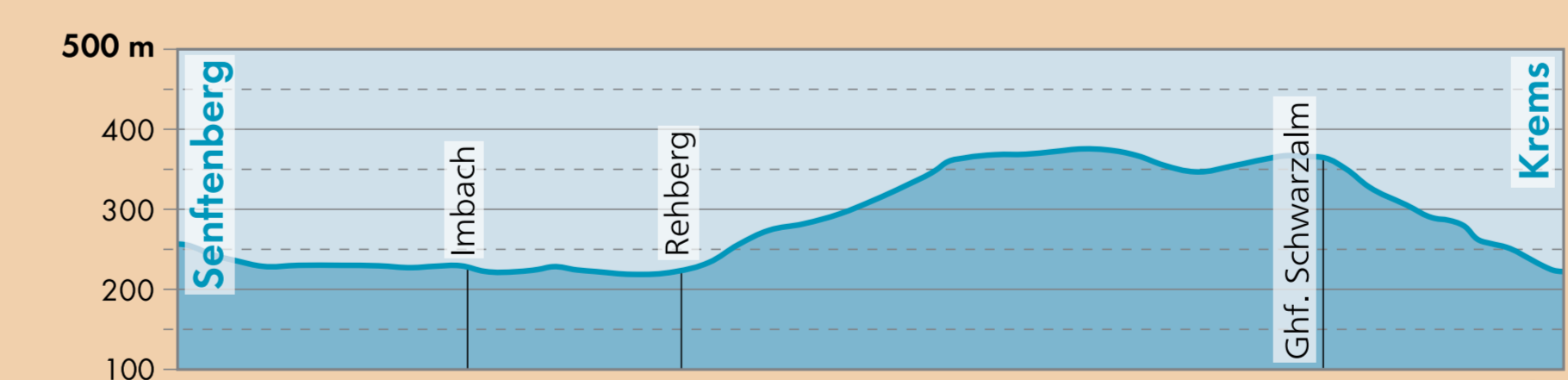
Start: Senftenberg, Gemeindeamt
Streckenlänge: 16,8 km
Höchster Punkt: 619 m
Höhenmeter im Aufstieg: 778 m

Ziel: Gföhl, Hauptplatz
Gezeit: 4 Stunden 30 Minuten
Tiefster Punkt: 244 m
Höhenmeter im Abstieg: 459 m

Wegverlauf: Senftenberg – Obermeising – Untermeising – Gföhl
Die Wanderung startet im idyllischen Weintort Senftenberg mit seinem Wahrzeichen der Burgruine Senftenberg, von der man einen fantastischen Ausblick ins Kremstal hat. Der Weg verläuft hauptsächlich durch den Wald und vorbei an der „Heimliches Gericht“ genannten Felsformation. Vor dem Kühberg lohnt sich ein Abstecher zum Aussichtspunkt. Die Strecke endet am historischen Hauptplatz von Gföhl.

Sehenswert
Burgruine Senftenberg, Wehrkirche St. Andreas, Sgraffitohaus in Senftenberg, Felskanzel „Heimliches Gericht“, barocke Pfarrkirche Hl. Andreas in Gföhl

Etappe 15: Senftenberg - Krets



Start: Senftenberg, Gemeindeamt
Streckenlänge: 8,9 km
Höchster Punkt: 379 m
Höhenmeter im Aufstieg: 185 m

Ziel: Krets, Hoher Markt
Gezeit: 2 Stunden
Tiefster Punkt: 220 m
Höhenmeter im Abstieg: 220 m

Wegverlauf: Senftenberg – Imbach – Rehberg – Krets
Auf dieser Etappe wechseln sich Wälder und mit Steinmauern begrenzte steile Weinterrassen ab. Von Senftenberg gelangt man über Imbach nach Rehberg, wo die Burgruine aus dem 11. Jahrhundert auf einem steilen Felsen thront. Vorbei am Gasthaus Schwarzalm und mit herrlichen Ausblicken auf Krets, wandert man durch die Weinberge abwärts ins Zentrum der Altstadt.

Sehenswert
Burgruine Senftenberg, Wehrkirche St. Andreas, Sgraffitohaus in Senftenberg, gotische Pfarrkirche Imbach, Imbacher Orgel, Altstadt von Krets, Winzer Krets Sandgrube 13 Wein.Sinn – Weinerlebniswelt



Der Weitwanderweg Kremstal-Donau

Auf ca. 100 Kilometern erstreckt sich der Weitwanderweg Kremstal-Donau rund um die Weinstadt Krets und die malerischen Orte nördlich und südlich der Donau. In 15 Etappen zwischen 4 und 18 Kilometer lang, können die landschaftlichen und kulturellen Besonderheiten der Region Kremstal erwandert werden.



Information

Donau Niederösterreich Tourismus GmbH
Schlossgasse 3
3620 Spitz
Tel: +43 (0)2713 300 60 60
urlaub@donau.com
www.kremstal.at
www.donau.com/urlaubsberatung

